

PLAN DE L'ESPACE RÉSERVÉ AUX EAUX (ERE)

LÉGENDE



-  Périmètre du PACom
(décalé du parcellaire pour faciliter la lecture)
-  Espace réservé aux eaux (ERE)
La cotation indique la demi largeur de l'ERE
depuis l'axe du cours d'eau (mètres)


PLANCHE N°1

PLANCHE N°3

PLANCHE N°3

PLANCHE N°4

PLANCHE N°5

Echelle 1:10'000 sur A3  500m

22 MARS 2023 



La Grève

La Combette

Chevroux-Dessous

Aux Prés de Ronzy

Chevroux-Dessus

Les Prés Robert

La Grève

En Reverel

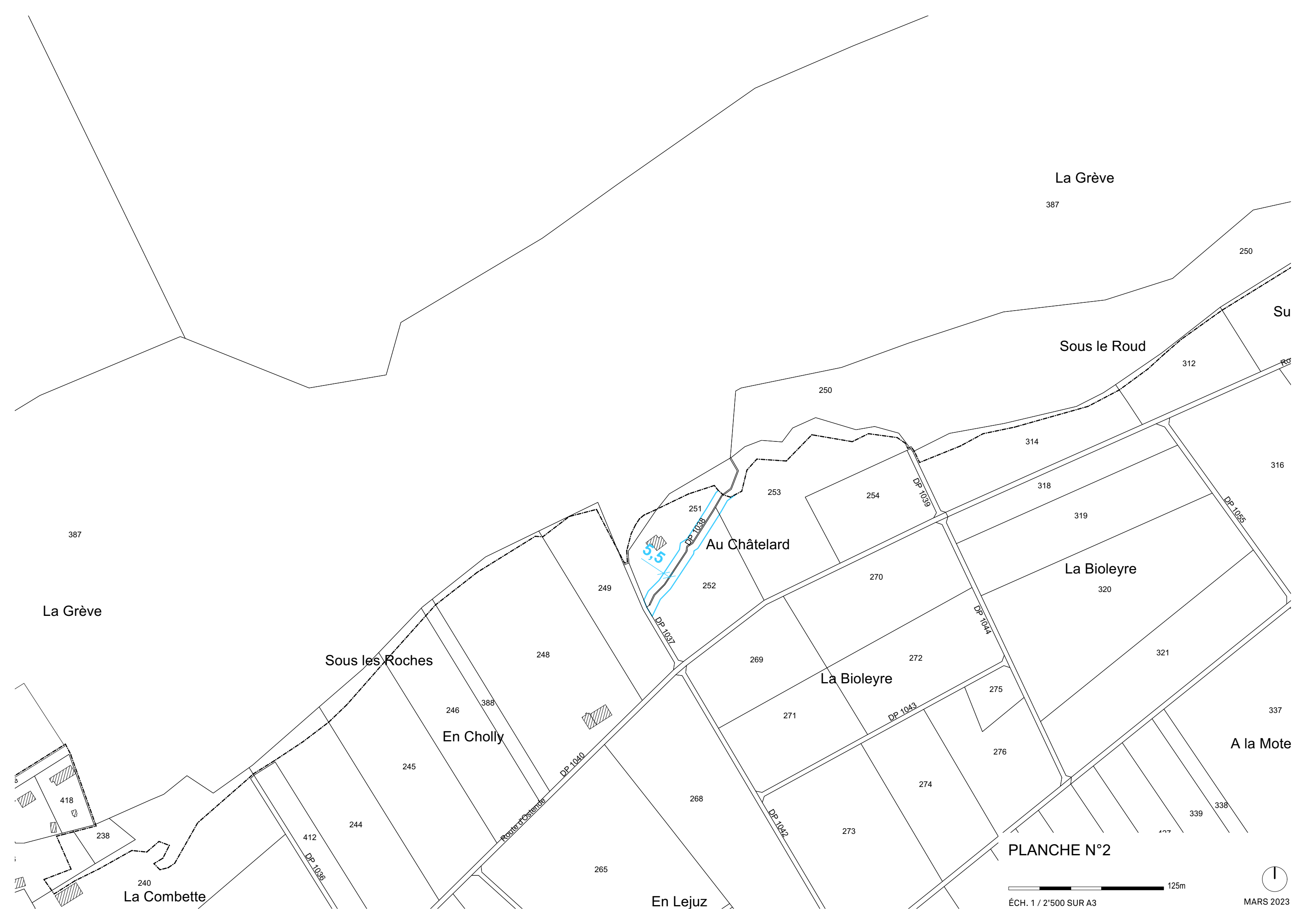
Les Prés Quidort

Aux C

PLANCHE N°1

ÉCH. 1 / 2'500 SUR A3

MARS 2023



La Grève

387

250

Su

Sous le Roud

312

250

314

318

316

253

254

251

Au Châtelard

252

270

La Bioleyre

320

387

La Grève

249

Sous les Roches

248

269

La Bioleyre

272

321

En Cholly

246

388



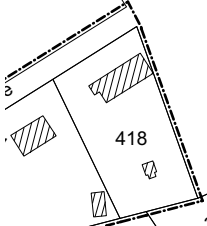
271

DP 1043

275

A la Mote

337



418

238

412

244

DP 1036

240

La Combette

265

En Lejuz

268

DP 1042

273

274

276

339

338

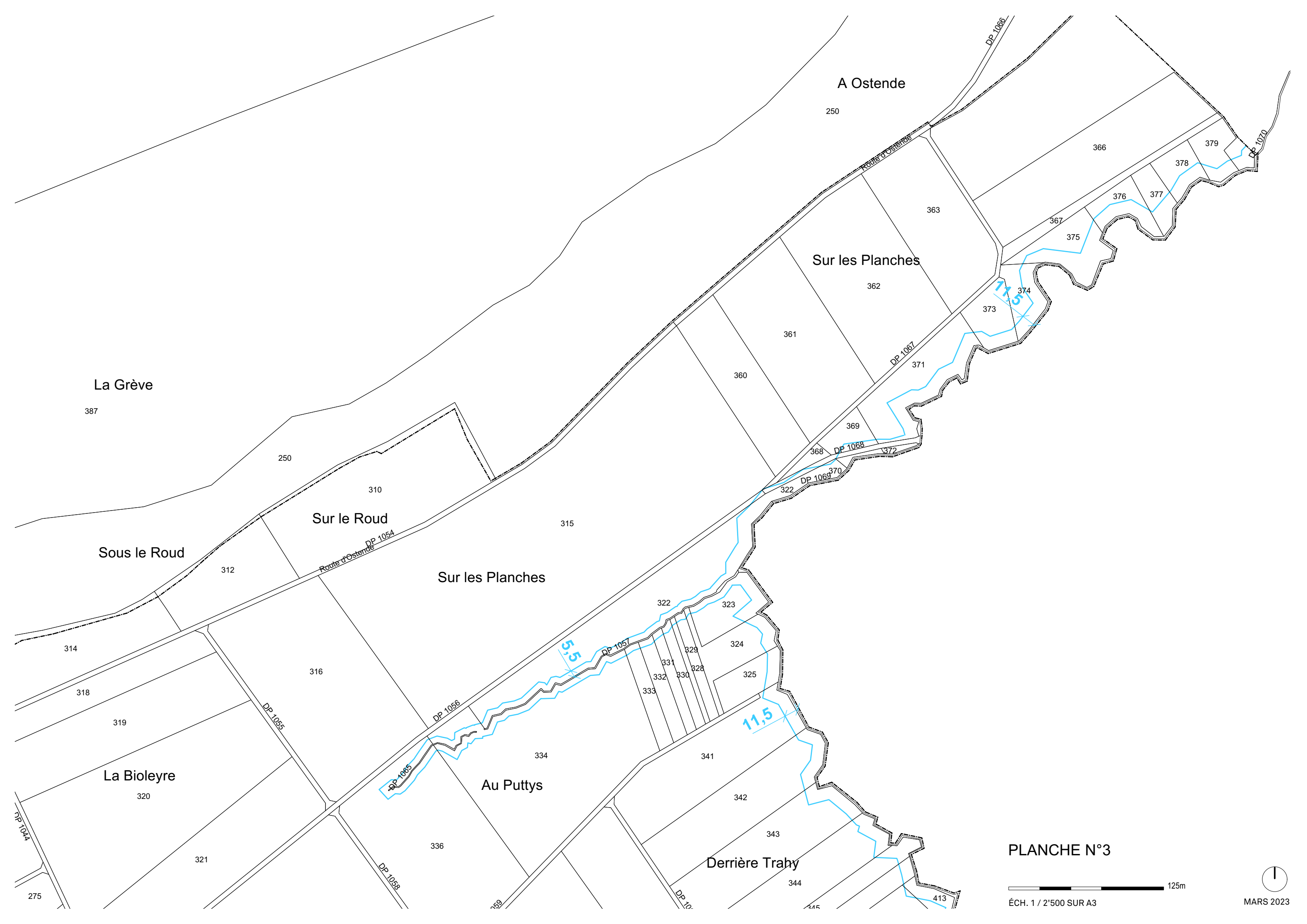
PLANCHE N°2

ÉCH. 1 / 2'500 SUR A3

125m



MARS 2023



A Ostende

250

Route d'Ostende

363

Sur les Planches

362

366

379

378

376

377

375

374

373

371

361

360

369

368

DP 1068

DP 1067

370

DP 1069

372

322

250

310

Sur le Roud

315

Route d'Ostende

DP 1054

La Grève

387

Sous le Roud

312

Sur les Planches

322

323

314

318

319

316

DP 1055

DP 1056

334

DP 1057

329

324

331

328

325

332

330

333

341

342

La Bioleyre

320

Au Puttys

Derrière Trahy

343

344

321

336

DP 1058

339

DP 10

415

413

275

PLANCHE N°3

125m

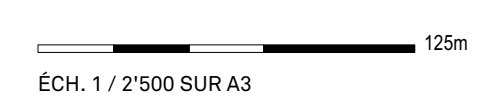
ÉCH. 1 / 2'500 SUR A3



MARS 2023



PLANCHE N°4



En Long Vernex

Au Terru DP 1050

Au Terru

Au Rin Derrey

Au Chanel

Ruisseau d'Ostende

Séchaux

PLANCHE N°5

ÉCH. 1 / 2'500 SUR A3

MARS 2023

